

Liceo Víctor Mercante. U.N.L.P.

Asignatura: **GEOGRAFIA ARGENTINA**

Años: **4to “B”, “C” y “D”**

Ciclo Lectivo: 2018

PROFESORA SILVIA REALINI

Unidad 1. Ciudades: urbanización, riesgos y catástrofes.

El Estado y el Territorio. Ubicación, extensión y composición del espacio territorial de Argentina.

La Organización Política del territorio argentino. Formas de organización del Estado. El Régimen federal argentino. Los niveles de gobierno. El gobierno federal o nacional. División política primaria, secundaria y terciaria del país.

La Plata: partido y ciudad. Elementos distintivos del trazado de la ciudad. Crecimiento urbano y degradación del ambiente. Percepción e identificación de problemáticas ambientales en el espacio urbano local.

“WIKI DEL LICEO”





(+INFO)

Las funciones del Estado

Los Estados modernos tienen cuatro funciones principales:

- garantizar el orden interno, básicamente mediante la protección de los derechos a la vida y a la propiedad;
- defender a la población de ataques de enemigos extranjeros o promover ataques contra enemigos;
- mantener las infraestructuras de comunicación y circulación: caminos, ríos, moneda, pesos y medidas, etc.; y
- redistribuir los recursos económicos entre las regiones y los grupos sociales, mediante la aplicación de políticas económicas.



Los líderes de los países del mundo se reúnen periódicamente en las Naciones Unidas para tratar diversos temas, como la paz mundial, el desarrollo económico y las desigualdades, entre otros.

1. El Estado y el territorio

El concepto de Estado define un modo de organización política de la sociedad. Hacia su interior, cada Estado ejerce su poder o soberanía sobre un territorio organizado política y administrativamente. A su vez, los Estados nacionales se interrelacionan de diversas maneras; positivamente, por ejemplo, mediante el establecimiento de acuerdos económicos y negociaciones, y negativamente, por ejemplo, cuando un Estado invade el territorio de otro Estado o cuando se produce una guerra.

El sistema político mundial

El mundo está dividido en entidades políticas denominadas **Estados**. Un Estado es un conjunto de instituciones que regulan la vida social sobre un territorio determinado. En la actualidad, los Estados del mundo son, en su mayoría, Estados nacionales territoriales. Esto significa que cada Estado ejerce su soberanía sobre una porción de la superficie terrestre. La **soberanía** es el atributo que tiene cada Estado de ejercer poder político, es decir, de imponer leyes sobre la población de un territorio, de acuerdo con las normas del derecho internacional. Es decir, ningún Estado u organismo internacional puede tomar decisiones sobre la población de otro país. El ejercicio de la soberanía de cada Estado debe ser reconocido por los demás Estados, y por eso se habla de la existencia de un **sistema estatal mundial**.

El concepto de Estado

A lo largo de la historia, las sociedades fueron organizando su vida social, económica y política. Con excepción de las comunidades primitivas, todas las sociedades han tenido un Estado, es decir, una autoridad con capacidad de ejercer poder sobre el resto de la sociedad. En las sociedades modernas, el Estado adopta la forma de Estado-nación, que puede asociarse al concepto de país (+INFO).

Las dimensiones del Estado

El Estado puede ser entendido en un sentido abstracto como una estructura de poder, y en un sentido concreto, como un sistema de gestión o un conjunto de instituciones.

Entendido como una **estructura de poder**, el Estado es el actor con mayor capacidad de decisión legítima sobre la población de un territorio. Es decir que es el actor social que, por delegación de la ciudadanía, está encargado de tomar decisiones que deben dirigirse a la búsqueda del bien común. El resto de la sociedad que habita el territorio de ese Estado debe acatar esas decisiones de manera obligatoria.

Entendido como un **sistema de gestión**, el Estado es el conjunto de instituciones u órganos de gobierno. Mediante estas instituciones, el Estado define políticas y administra los recursos para lograr ciertos objetivos.

El Estado también es **productor de una identidad colectiva**, de un sentido de pertenencia, es decir, de una identidad nacional. La formación de la ciudadanía de un Estado y ese sentido de pertenencia se logra a través de diversos mecanismos e instituciones, como el sistema educativo, el desarrollo de la infraestructura de comunicaciones y transportes, la representación cartográfica del territorio y de su ubicación en el mundo, la participación política, entre otros.

CONCEPTOS CLAVE

- Estado
- Territorio
- Soberanía

- Gobierno
- Límites

El territorio

El poder político de un Estado se extiende sobre un territorio, es decir, sobre una determinada porción de la superficie terrestre (+INFO). En ese territorio, el Estado ejerce su soberanía, es decir que no existe una autoridad con mayor jerarquía que la del Estado. Por ejemplo, el territorio argentino es el área donde el Estado argentino ejerce su soberanía, es decir, toda la superficie de la República Argentina. El territorio argentino tiene límites con los países vecinos. Al atravesar esos límites, comienza el ejercicio de la soberanía de los otros Estados: el Uruguay, el Brasil, el Paraguay, Bolivia y Chile.

Los límites son líneas imaginarias que separan territorios de unidades políticas distintas. En ocasiones, el límite es fijado a partir de elementos naturales, como el curso de un río o la presencia de una cordillera; en otros casos, se fija arbitrariamente, siguiendo el trazado de un paralelo, un meridiano u otra línea imaginaria. Los límites internacionales fueron definiéndose a lo largo del tiempo, a veces de manera pacífica, mediante el establecimiento de acuerdos y negociaciones, y otras veces, de manera violenta, luego del desarrollo de guerras e invasiones.

Los límites que separan los territorios de dos países se llaman **límites internacionales**. En cambio, los que separan dos unidades políticas menores, como las provincias, se denominan **límites provinciales**.

A ambos lados de un límite internacional se extiende un área o franja de territorio que contiene al límite y se denomina **frontera**. Las zonas fronterizas se caracterizan por ser áreas de transición cultural entre los pueblos que la comparten. Por ejemplo, circulan las monedas de ambos países y se hablan las lenguas de los países que comparten la frontera.

El gobierno

El concepto **gobierno** se utiliza muchas veces como sinónimo de Estado, aunque ambos términos tienen significados diferentes. Como se ha señalado, el Estado es el conjunto de instituciones que regulan la vida de una sociedad, en un determinado territorio. El gobierno, en tanto, es el conjunto de personas y órganos que ejercen el poder político en un determinado momento, que sirven para administrar los objetivos del Estado. En este sentido, el Estado es una institución permanente, en tanto que el gobierno es transitorio. A lo largo de la historia, las funciones del Estado son gestionadas por una sucesión de gobiernos. Por ejemplo, cada gobierno de nuestro país se puede identificar con una gestión presidencial. De este modo, se habla del "gobierno de Hipólito Yrigoyen", "de Juan Domingo Perón" o "de Néstor Kirchner" para referirse a la etapa que abarcó cada presidencia.

Los gobiernos pueden ser democráticos, cuando son elegidos por el voto popular, o pueden ser gobiernos de facto, cuando son impuestos mediante un golpe de Estado. En la historia argentina hubo varios gobiernos de facto, desde el primer golpe de Estado en 1930, todos ellos encabezados por militares. El último gobierno de facto de nuestro país fue la dictadura del período 1976-1983.



(+INFO)

La nación

El concepto **nación** está vinculado a ciertas características comunes que comparte una población, por ejemplo, la etnia, la lengua, la cultura, que definen una identidad colectiva. Esta identidad da un sentido de pertenencia a un país. Los Estados modernos son Estados nacionales, pues el territorio del Estado coincide con una identidad nacional. En algunos casos, la nación existía previamente a la formación de un Estado, como en muchos países europeos. En otros casos, la construcción de una identidad nacional fue simultánea al proceso de formación estatal, como en el caso argentino.

En la historia existen ejemplos de pueblos que fueron expulsados de sus territorios, provocando lo que se denomina "diáspora". Las diásporas más conocidas son las sufridas por el pueblo judío y por el armenio. En estos casos, la nación deja de tener una base territorial; sin embargo, estos pueblos mantuvieron su sentido de pertenencia, es decir, de nacionalidad.

Un Estado puede incluir en su territorio más de una nación. Por ejemplo, España es un Estado compuesto por varias naciones: la catalana, la vasca, la gallega, entre otras. Una nación, también puede ubicarse en varios Estados. Es el caso de la nación kurda, que se extiende por Irak, Turquía y Armenia.



La bandera, el
udo y el himno
son símbolos
nacionales.

i (+INFO)

La Antártida Argentina

La República Argentina reclama su soberanía sobre un sector de 965.597 km² de la Antártida y algunas islas del Atlántico Sur (Georgias, Orcadas y Sandwich). Este sector está comprendido entre los meridianos 25° y 74° de longitud Oeste, al sur del paralelo 60° de latitud Sur.

La actividad en la Antártida está regulada por un tratado internacional, el Tratado Antártico, firmado en 1961, según el cual los Estados firmantes, entre ellos la Argentina, se comprometen a garantizar el uso pacífico y el desarrollo de investigaciones científicas en este continente.

Glosario

*Millas marítimas: Medida de distancias usada en marina. Una milla marítima equivale a 1.852 metros.

A

ACTIVIDADES

Trabajo con cartografía

Resuelvan las siguientes consignas:

1. ¿Dónde ejerce su soberanía el Estado argentino?
2. Indiquen en un mapa la superficie continental argentina, el mar territorial, la Antártida Argentina, las islas Malvinas y los puntos extremos del territorio.

3. El territorio argentino

El territorio argentino tiene una superficie de 2.791.810 km². El Estado argentino ejerce su soberanía sobre el territorio continental, su subsuelo y su espacio aéreo, y también sobre el mar territorial.

La extensión del territorio argentino

El territorio argentino ocupa, en su totalidad, una superficie de 3.761.274 km². De esta superficie total, 2.791.810 km² corresponden al Continente Americano (incluyendo las Islas Malvinas: 11.410 km²); 965.597 km², al Antártico (incluyendo las Islas Orcadas del Sur: 750 km²); y 3.867 km² corresponden a las islas australes (Georgias del Sur: 3.560 km² y Sandwich del Sur: 307 km²).

Fuente: www.ign.gob.ar



- El territorio argentino limita con el océano Atlántico y cinco países: el Uruguay, el Brasil, el Paraguay, Bolivia y Chile. La longitud de los límites con estos países vecinos es superior a los 9.000 kilómetros.

El Estado argentino ejerce su soberanía también sobre su **mar territorial**, es decir, la parte del océano Atlántico contigua a la costa del territorio argentino. El mar territorial argentino se extiende hasta doce millas* marítimas de la costa. Además, el Estado nacional tiene soberanía para explorar y explotar los recursos naturales de la **plataforma continental**, que representa la continuación del continente bajo el mar y que comprende las áreas submarinas que se extienden hasta el borde exterior del margen continental o hasta unas doscientas millas marinas desde la costa.

Las **islas Malvinas** son un archipiélago de 11.410 km² de superficie, ubicado en el Atlántico Sur, aproximadamente a la misma latitud que la ciudad de Río Gallegos. A lo largo de la historia, estas islas estuvieron bajo el dominio de diferentes países. En 1820, el gobierno de las Provincias Unidas del Río de la Plata las ubicó bajo su poder. Sin embargo, los ingleses las ocuparon en 1833, y desde entonces conservan su dominio. La Argentina sostiene un histórico reclamo sobre estas islas, que llegó incluso a manifestarse en un conflicto armado en 1982 (Guerra de las Malvinas), cuando nuestro país era gobernado por una dictadura militar. En la actualidad, el reclamo sobre la soberanía continúa por la vía diplomática ante organismos internacionales. Un obstáculo importante para la obtención de la soberanía es que la voluntad de los habitantes de las islas, llamados "kelpers", es permanecer bajo dominio británico.

Trabajo Práctico N °1: Estado y Territorio

- 1.- ¿Cómo se relaciona el sistema estatal mundial con el concepto de Estado y con la soberanía de cada Estado?
- 2.- ¿Por qué todo Estado debe garantizar el orden y la seguridad de la población?
- 3.- ¿En qué dimensiones puede ser entendida la noción de Estado? Explique.
- 4.- ¿Que elementos componen el territorio de un Estado? Explique.
- 5.- ¿A qué se denomina nación?, ¿Por qué este concepto tiene diferencias entre un estado y otro?
- 6.- ¿Qué diferencias existen entre los conceptos de gobierno y Estado?
- 7.- En un mapa bicontinental de Argentina localice todos los espacios territoriales que se mencionan en la página 4 del texto.



La campaña al "desierto" y la ocupación del territorio

La extensión actual del territorio argentino es el resultado del proceso de ocupación de los territorios indígenas por parte de las denominadas **campañas al "desierto"**, a fines del siglo XIX. En aquel entonces, los dirigentes del Estado nacional en formación sostenían la necesidad de ocupar el territorio, mientras los pueblos indígenas defendían su derecho como históricos habitantes de esas tierras.

Mensaje del Poder Ejecutivo al Congreso de la Nación en ocasión de la presentación del proyecto de la Ley N° 947, de presupuesto para la campaña al desierto:

"Hasta nuestro propio decoro como pueblo viril, nos obliga a someter cuanto antes, por la razón o por la fuerza, a un puñado de salvajes que destruyen nuestra principal riqueza y nos impiden ocupar definitivamente, en nombre de la ley, del progreso y de nuestra propia seguridad, los territorios más ricos y fértiles de la República [...] En la superficie de quince mil leguas que se trata de conquistar [...] la población indígena que la ocupa puede estimarse en veinte mil almas [...], que se dedican indistintamente al robo y a la guerra, que para ellos son sinónimo de trabajo [...].

La importancia política de esta operación se halla al alcance de todo el mundo. No hay argentino que no comprenda en estos momentos, en que somos agredidos por las pretensiones chilenas, que debemos tomar posesión real y efectiva de la Patagonia, empezando por llevar la población al Río Negro que puede sustentar en sus márgenes numerosos pueblos capaces de ser en poco tiempo la salvaguardia de nuestros intereses y el centro de un nuevo y poderoso Estado federal."

Discurso del gran cacique pehuenche Purrán en el parlamento de guerra realizado en el llano de Ranquilón, en abril de 1879:

"Buenos caciques, hermanos y guerreros: el *huinca* [blanco] pillo y ladrón una vez más nos amenaza con traernos la guerra para apoderarse de nuestras *mapa* [tierras] y nuestro *cullín* [hacienda]. Si nos quita lo que más queremos, ¿adónde iremos a parar? ¿cómo podremos vivir? ¿hasta cuándo nos hemos de aguantar la insolencia del intruso que se ampara en sus trampas y nos mata sin piedad? [...] ¿No tienen ellos un dios como lo tenemos nosotros que les ilumine el pensamiento y les haga comprender la injusticia que cometen? ¿No somos acaso hombres como ellos? Nuestra suerte se vuelve cada día más adversa. El *huinca* al aparecer no quiere trato con nosotros. [...] ¿Hemos hecho los pehuenches últimamente algún malón a las ciudades huincas? Entonces, ¿por qué el huinca nos quiere exterminar? Pero ya se comprende su intención. Quiere robarnos nuestras tierras para hacer pueblos y obligarnos a trabajar en su provecho. Quiere privarnos de nuestra libertad, quiere acorralarnos contra la cordillera y echarnos de nuestros campos, donde nacieron nuestros padres, nuestros hijos y deben nacer nuestros nietos."

Fuente: Página/12 y Colegio Nacional de Buenos Aires, *Historia argentina. Grandes debates nacionales. La condición del indígena, 1536-1880*, Buenos Aires, Página/12, 2002, p. 303.

Extensión del territorio argentino entre 1834 y 1880.



1. Lean el primer texto citado y **resuelvan**:

a) Enumeren todos los motivos por los cuales el Poder Ejecutivo consideraba necesario ocupar el territorio en manos de los pueblos indígenas.

b) Según el texto, la ocupación de los territorios indígenas se hará en nombre "de la ley, del progreso y de nuestra propia seguridad". ¿Qué significa cada uno de estos conceptos? ¿A qué ley se refiere? ¿A la seguridad de quiénes?

c) Cuando dice "no hay argentino que no comprenda", ¿a quiénes se refiere? ¿Quiénes son los argentinos? ¿Los indígenas son considerados argentinos?

2. Lean el segundo texto y **respondan**:

a) ¿Cuál es la importancia asignada a la tierra por el cacique Purrán?

b) ¿Cómo caracteriza al *huinca*? ¿En qué se basa esta caracterización?

c) ¿Cuál es la intención del *huinca*, según Purrán, para ocupar las tierras en manos de los indígenas?



La Constitución Nacional

La Constitución garantiza la defensa de los derechos de los ciudadanos frente a distintas formas de poder. Es una norma obligatoria para los gobernados y también para los gobernantes. Sin embargo, en momentos en que nuestro país estuvo bajo el dominio de gobiernos militares originados en golpes de Estado, no se respetaron los derechos y las garantías definidas por la Constitución, y los ciudadanos no tuvieron asegurada la libertad ni la vida.

Desde su sanción en 1853, la Constitución Nacional sufrió varias reformas que terminaron por darle su forma actual. La última modificación, realizada en 1994, estableció nuevos derechos y garantías (a un ambiente sano, a la participación pública en las cuestiones políticas, entre otros), nuevos organismos e instituciones (Auditoría General de la Nación, Defensoría del Pueblo, etc.), nuevos cargos de gobierno (jefe de Gabinete, por ejemplo) y la autonomía de la ciudad de Buenos Aires, entre otros cambios.



Convención Nacional Constituyente de 1994.

La organización política del territorio argentino

La República Argentina es un Estado federal, compuesto por veintitrés provincias y la Ciudad Autónoma de Buenos Aires. El Estado está organizado en distintos niveles de gobierno: nacional, provincial, municipal y la Ciudad Autónoma de Buenos Aires. Cada uno de estos niveles de gobierno posee determinadas funciones y competencias.

Formas de organización del Estado

Los Estados nacionales están divididos en unidades menores, que en la Argentina se denominan **provincias**. La distribución de competencias y funciones entre el nivel central y los niveles subnacionales puede adoptar diversas formas, las fundamentales son la forma de Estado unitario, la federal y la confederal.

En un **Estado unitario**, el gobierno central controla políticamente todo el territorio del Estado. De esta forma, la división del territorio en unidades menores tiene un carácter administrativo, y no político. Por lo tanto, las autoridades de estas unidades menores son designadas por el poder central. Algunos ejemplos de Estados unitarios son Bolivia, Chile y el Uruguay.

En la forma **federal**, en cambio, las unidades menores son centros de autoridad política, pues tienen el poder de elegir sus propias autoridades y darse sus propias normas. Estas unidades políticas menores delegan parte de sus funciones y atribuciones en un gobierno central o federal, por ejemplo, las vinculadas a la defensa nacional y el establecimiento de acuerdos internacionales. La Argentina, el Brasil y los Estados Unidos son ejemplos de Estados federales.

En un Estado confederal o **confederación**, los Estados agrupados conservan parte de su soberanía y mantienen el derecho de secesión, es decir, de separarse de la confederación cuando lo crean necesario. Es el caso del Canadá.

El régimen federal argentino

La Constitución es la base del ordenamiento jurídico del Estado. Allí se definen la forma del Estado, los órganos de gobierno, las formas de elección de los gobernantes y las competencias de estos. A su vez, la Constitución regula la relación del Estado argentino con el resto de los Estados y con los organismos internacionales.

La Constitución Nacional de 1853-1860 (+INFO) sentó las bases para la organización nacional, estableciendo la adopción de un **régimen federal**. En el artículo 1° establece que "La Nación Argentina adopta para su gobierno la forma representativa republicana federal".

Es una forma **representativa** porque el pueblo no gobierna directamente, sino que delega su poder de gobernar en representantes, elegidos por el voto popular.

La **forma republicana** de Estado posee ciertas características; entre ellas la fundamental es la división de poderes, el control y el equilibrio de esos poderes como forma de limitar el abuso y garantizar las libertades individuales.

Es un régimen **federal** porque las provincias son unidades autónomas, con su propia organización político-administrativa, que han delegado parte de sus atribuciones en un nivel federal.

CONCEPTOS CLAVE

- Formas de organización del Estado
- Estado federal
- Constitución Nacional
- Niveles de gobierno
- Provincias
- Municipios
- Ciudad Autónoma de Buenos Aires

Los niveles de gobierno

El Estado argentino está organizado en tres niveles de gobierno, cada uno con atribuciones y competencias propias. Los niveles de gobierno son la **nación**, las **provincias** y los **municipios**. A estos niveles se suma el régimen particular que posee la capital federal, denominada **Ciudad Autónoma de Buenos Aires**.

El gobierno federal o nacional tiene jurisdicción en todo el territorio de la República Argentina; los gobiernos provinciales, en sus respectivos territorios provinciales; cada municipio, en el territorio municipal, y el gobierno de la Ciudad Autónoma de Buenos Aires, en el ámbito de esa ciudad.

El establecimiento de estos niveles de gobierno está vinculado a la necesidad de lograr mejores condiciones de atender los problemas de la población (+INFO). Los diversos niveles de gobierno se relacionan con la competencia y el alcance territorial de cada uno de ellos. Por ejemplo, un problema de alumbrado público es competencia del nivel municipal de gobierno; el aprovechamiento de un río que tiene todo su curso dentro de una misma provincia es competencia del gobierno provincial; en cambio, si el río atraviesa más de una provincia, se requiere la intervención de una autoridad nacional.

El gobierno federal o nacional

El gobierno federal tiene las atribuciones que le fueron delegadas por las provincias. Estas atribuciones están vinculadas a las necesidades generales, como la defensa del territorio nacional, y a los intereses comunes, como el desarrollo nacional. La sede del gobierno nacional es la Ciudad Autónoma de Buenos Aires y, por lo tanto, esta ciudad es la capital federal de la República Argentina.

La división de poderes

El gobierno federal está distribuido en tres poderes: Ejecutivo, Legislativo y Judicial. El **Poder Ejecutivo Nacional** es ejercido por un ciudadano con el título de presidente de la nación, elegido por el voto de los ciudadanos. Lo acompaña en su tarea el vicepresidente, también elegido por el voto del pueblo. El presidente elige a sus ministros (de Economía, de Salud, de Educación, etc.) y a los miembros de otras dependencias. La principal función del Poder Ejecutivo Nacional es la administración general del país.

El **Poder Legislativo Nacional** está compuesto por los legisladores nacionales, que son los encargados de la sanción de las leyes nacionales. Se reúnen en el Congreso Nacional, que se encuentra dividido en dos cámaras. La **Cámara de Diputados** representa al pueblo de la Nación, y actualmente está integrada por doscientos cincuenta y siete diputados nacionales, elegidos por cada jurisdicción en forma proporcional a la cantidad de población. Por ejemplo, hay setenta diputados por la provincia de Buenos Aires, veinticinco por la Ciudad Autónoma de Buenos Aires, diecinueve por la de Santa Fe y dieciocho por la de Córdoba. La **Cámara de Senadores** representa a las provincias argentinas. Está integrada por tres senadores por cada una de las veintitrés provincias y tres por la Ciudad Autónoma de Buenos Aires. Así, suman setenta y dos senadores.

El **Poder Judicial Nacional** está compuesto por la Corte Suprema de Justicia de la Nación y los tribunales inferiores, con competencia federal en todo el territorio nacional.



(+INFO)

Niveles de gobierno y coparticipación

Junto con la distribución de funciones, el régimen federal estatal configura un sistema de distribución de recursos entre las unidades jurisdiccionales del Estado. En nuestro país, esa distribución de los recursos se lleva a cabo fundamentalmente por medio del **sistema de coparticipación federal de impuestos**. Se trata de un sistema de distribución de una parte de los ingresos de la administración pública del país. Ciertos tributos son recaudados por la Nación y se distribuyen entre esta y las administraciones provinciales de acuerdo con diversos regímenes que han ido cambiando con el tiempo. Está constituido por un conjunto de normas y procedimientos que define tres aspectos fundamentales: qué impuestos se coparticipan; qué proporción se distribuye entre la Nación y las provincias; qué proporción se distribuye entre las provincias. Desde los inicios del sistema de coparticipación, en 1935, hasta la actualidad, las provincias, más allá de sus diferencias con el Estado Nacional respecto del sistema, han permanecido dentro del régimen, tratando de mejorar la parte que puede corresponderles.



Palacio de Tribunales, en la Ciudad Autónoma de Buenos Aires, sede del Poder Judicial Nacional.



(+INFO)

Los territorios nacionales

Los territorios que estuvieron bajo el dominio de pueblos originarios hasta fines del siglo XIX fueron declarados territorios nacionales. En 1884 existían nueve territorios nacionales: Chaco, Formosa, Misiones, La Pampa, Río Negro, Neuquén, Chubut, Santa Cruz y Tierra del Fuego. Estos territorios no eran autónomos, es decir que dependían del Estado nacional, que designaba sus autoridades y les enviaba recursos para su administración.

La provincialización de estos territorios, es decir, el establecimiento de estos territorios como provincias autónomas con capacidad para decidir su forma de organización institucional y la elección de sus gobernantes se inició durante el gobierno del presidente Juan Domingo Perón, en la década de 1950. En 1951 se provincializaron los territorios de La Pampa y el Chaco, en 1953 lo hizo Misiones y en 1955, Neuquén, Río Negro, Formosa, Chubut y Santa Cruz. El último territorio nacional en ser provincializado fue Tierra del Fuego, Antártida e Islas del Atlántico Sur, en 1990.



Casa de gobierno de la provincia de Santa Fe, sede del Poder Ejecutivo de esa provincia.

Las provincias

La República Argentina se compone de veintitrés provincias, cada una con un gobierno constitucional autónomo. Las provincias se dividen en departamentos (con excepción de Buenos Aires donde se denominan partidos), que son unidades administrativas pero no poseen órganos gubernamentales, salvo en aquellas provincias en las que coincide la división departamental con la municipal. Las provincias que participaron del proceso de formación del Estado nacional eran originalmente catorce. Las nueve restantes surgieron de la provincialización de territorios nacionales (+INFO), iniciada en la década de 1950. Las provincias delegaron parte de sus atribuciones en el gobierno federal, de manera que la distribución de competencias entre la nación y las provincias fue establecida en el artículo 121 de la Constitución Nacional, que fija que las provincias conservan "todo el poder no delegado a la Nación".

Los gobiernos provinciales

Según el Artículo 5° de la Constitución Nacional, cada provincia dicta su propia constitución y establece sus órganos de gobierno, respetando los contenidos de la Constitución Nacional.

Al igual que el gobierno nacional, los gobiernos provinciales respetan la división de poderes. Por lo tanto, tienen un Poder Ejecutivo provincial ejercido por un gobernador; un Poder Legislativo, organizado en una o dos cámaras (diputados y senadores); y un Poder Judicial, integrado por la Corte Suprema de Justicia provincial y los tribunales inferiores provinciales. Estos poderes tienen su sede en la capital de cada provincia.

División política de la República Argentina



Trabajo Práctico N °3: Organización política del territorio argentino

- 1.- ¿Por qué Argentina es un Estado Federal y en qué se diferencia de los estados de Chile y de Canadá?
- 2.- ¿Por qué Argentina tiene en su gobierno la forma representativa, republicana y federal?
- 3.- ¿Cuáles son los niveles de gobierno y qué función cumplen?
- 4.- Mencione los poderes del gobierno federal argentino y las funciones de cada uno.
- 5.- En un mapa con división política de Argentina, localice las provincias con sus capitales y la C.A.B.A. Identifique también los países limítrofes.

Un conflicto de soberanía territorial: las Islas Malvinas:

El único conflicto que mantiene la Argentina a nivel internacional es sobre las Islas Malvinas. Uno de los aspectos sobre los que se basa el reclamo argentino de la soberanía es la contigüidad geográfica y la continuidad geológica del archipiélago, que se encuentra frente a las costas argentino- patagónicas y sobre la plataforma continental argentina. Asimismo, se basa en el principio del *Uti Possidetis Juris* (poseerás lo que poseas) por el que la Argentina heredó de España las posesiones que estaban bajo la jurisdicción del Virreinato del Río de la Plata. En efecto, España administró las islas durante 43 años y con la Revolución de Mayo pasaron a depender de la Argentina, en ese entonces Provincias Unidas del Río de la Plata. Ese status jurídico fue reconocido por España y por todos los países con los que Argentina mantenía relaciones. En 1833 se produjo la usurpación de Las Malvinas por parte del Reino Unido y se expulsó al gobernador argentino y a sus habitantes.

Desde entonces, la Argentina mantuvo sus reclamos en los organismos internacionales. En 1982 el gobierno militar al optar por la fuerza (y no por la diplomacia) para resolver el conflicto, desbarató un paciente trabajo diplomático llevado a cabo por años. En la guerra, la Argentina fue derrotada, y esto obligó al gobierno militar a realizar la transición hacia la democracia. Gran Bretaña fortaleció su posición en las islas. Desde entonces el Reino Unido asumió una política que no contempla la posibilidad de nuevos reclamos por parte de nuestro país.

Casi una década después, a comienzos de 1990 con los acuerdos de Madrid, se reanudaron las relaciones diplomáticas entre los dos gobiernos, aunque con la condición impuesta por el Reino Unido de hacer un paréntesis en las negociaciones de soberanía territorial, que se denomina "fórmula del paraguas". Este tema quedó para tratar en el marco del Comité de Descolonización de la ONU.

A partir de 1999, se levantó la prohibición de ingreso de argentinos a las islas y se autorizaron vuelos desde Río Gallegos. Sin embargo, los argentinos no pueden establecerse en ellas, solo se les autoriza una estadía temporaria mientras demuestren que tienen solvencia económica para vivir en ellas y luego volver a Argentina.

Las negociaciones entre ambos gobiernos giran en torno de la firma de acuerdos pesqueros, comerciales y petroleros. El propósito de nuestro país es recibir algún beneficio económico y jurídico de esas actividades. En 1995 se firmaron acuerdos sobre la exploración y explotación petrolera pero aun no arrojaron resultados positivos.

Desde la guerra, los buques argentinos o de otras banderas con permiso argentino, no pueden navegar en la "zona de exclusión" impuesta por el gobierno británico, hasta las 150 millas marinas alrededor de las islas. Si lo pueden hacer pesqueros de cualquier otro país del mundo. Esto beneficia a sus habitantes, los "kelpers", ya que vieron crecer sus ingresos mediante el otorgamiento de licencias de pesca.

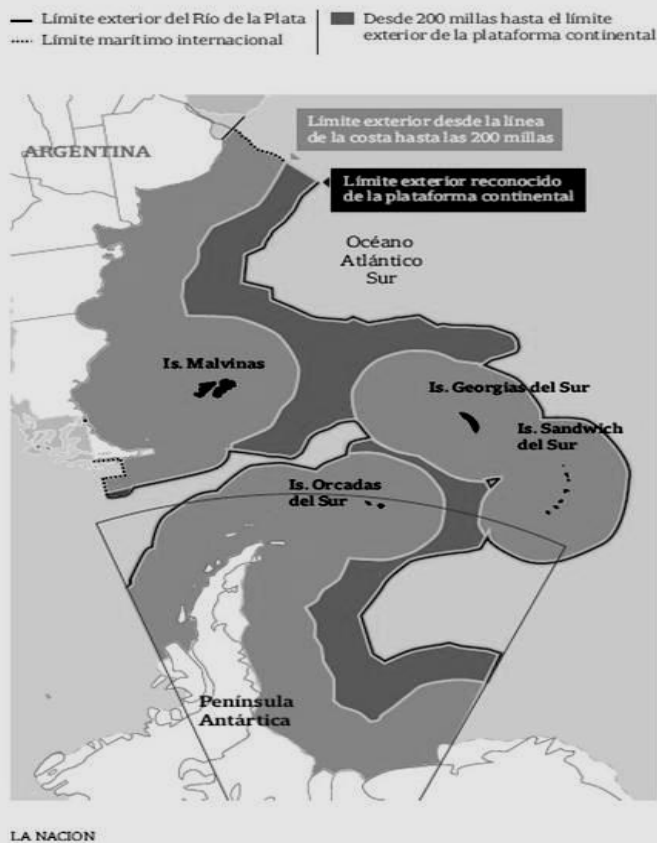
Trabajo Práctico N.º 4: La cuestión Malvinas

- 1.- Ver y analizar el video de la serie "Pensar Malvinas- el pullover azul" del Canal Encuentro que se encuentra en la WIKI del Liceo- Sección Geografía de 4to año
- 2.- Realizar un breve informe del análisis del video.
- 3.- ¿Por qué hay fundamentos geográficos en el reclamo de soberanía sobre Islas Malvinas, Islas del Atlántico Sur y Antártida?
- 4.- ¿Qué diferencias existen entre los reclamos de soberanía sobre Islas Malvinas y sobre Antártida?
- 5.- ¿Qué alcance tiene el principio "poseerás lo que poseas"? Explique.
- 6.- ¿Por qué la guerra de Malvinas?
- 7.- ¿Qué es el Tratado Antártico y cuál es su función?
- 8.- ¿A qué se denomina "fórmula del paraguas"?
- 9.- ¿Cómo reclama actualmente Argentina soberanía en Malvinas?, ¿Cuál es tu opinión? Fundamenta.
- 10.- En base a la lectura del artículo del Diario La Nación: "Aval de la ONU a un planteo argentino sobre Malvinas" responda: ¿En qué radica la importancia de esta noticia para el estado argentino? Explique
- 11.- Analice el video: "La ONU aprobó extender la soberanía en Mar Argentino desde las 200 hasta las 350 millas " que se encuentra en la WIKI del Liceo. Elabore un informe de 10 renglones

Aval de la ONU a un planteo argentino sobre Malvinas

En lo que constituye un fuerte avance jurídico en materia de reafirmación de los derechos soberanos de la Argentina sobre los espacios marítimos y sus recursos en el Atlántico Sur, la Comisión de Límites de la Plataforma Continental (CLPC) -un grupo de expertos internacionales que funciona en las Naciones Unidas- adoptó por consenso las recomendaciones sobre la presentación argentina del límite exterior de su plataforma continental. Reconoció, así, la existencia de una disputa de soberanía entre la Argentina y el Reino Unido en la zona de las islas Malvinas, Georgias del Sur y Sandwich del Sur. El Gobierno calificó como un "rotundo éxito" esta decisión, que se determinó a principio de marzo pasado en Nueva York y que apoya la posición argentina sobre la existencia de una controversia entre los dos países, lo que habilitará al país a avanzar sobre los proyectos petroleros en alta mar sobre zonas aún no exploradas. Esto implicará ampliar los negocios en materia petrolera, ya que se extiende el espacio de plataforma continental marítima para la Argentina. La presentación argentina fue realizada en abril de 2009 e incluyó el límite exterior de la plataforma continental de todo el territorio argentino. Esto es: el área continental, islas Malvinas, Georgias del Sur, Sandwich del Sur y Antártida Argentina. La superficie comprendida en la demarcación presentada, entre las 200 millas marinas y el límite exterior, es de 1.700.000 km², equivalente a cerca del 48% del territorio emergido de la República Argentina, que se suman a los casi 4.800.000 km² comprendidos entre las líneas de base y las 200 millas marinas. La CLPC es un órgano científico encargado de analizar las presentaciones de los Estados. Creado por la Convención de Naciones Unidas sobre el Derecho del Mar, está integrado por 21 expertos de reconocido prestigio internacional. "Ésta es una ocasión histórica para la Argentina. Hemos dado un gran paso en la demarcación del límite exterior de nuestra plataforma continental: el límite más extenso de la Argentina y nuestra frontera con la humanidad", dijo a LA NACION la canciller Susana Malcorra, que mañana anunciará públicamente los detalles de esta resolución. La Comisión del Límite Exterior de la Plataforma Continental adoptó por consenso -sin un solo voto en contra- las recomendaciones sobre la presentación argentina. Reconoció el caso de nuestro país como un *leading case*, pues fue el primero en el que se utilizaron todos los elementos permitidos por las normas vigentes de la forma más favorable para el país. "Es un logro muy significativo de la política exterior argentina. Estamos reafirmando nuestros derechos de soberanía sobre los recursos de nuestra plataforma continental: minerales, hidrocarburos y especies sedentarias. La demarcación del límite exterior de la plataforma continental constituye un verdadero ejemplo de política de Estado: se ha trabajado con profesionalismo durante casi 20 años, con el propósito de reafirmar nuestra presencia, preservar nuestros recursos y reafirmar nuestros derechos soberanos en una zona política, económica y estratégicamente tan importante como el Atlántico Sur", añadió Malcorra.

Límite exterior de la plataforma continental argentina



EL SAQUEO DE NUESTRO MAR

“La riqueza argentina, tan grande como su estupidez...”

21/08 – 09:00 – Algo sobre lo cual poco sabemos y poco se habla: nuestra riqueza ictícola, su explotación y su depredación. Las culpas repartidas entre el gobierno nacional que habla de combatir la pobreza y tira millones de toneladas de riqueza marina. Sin control ni retenciones por parte de las provincias ni de la nación, la depredación en el Golfo San Jorge y mar circundante no tiene ejemplo similar en el mundo. Con la autoría de Alicia Jardel llegó a OPI esta ilustrativa nota de la situación actual de los recursos ictícolas en las costas de Santa Cruz y Chubut particularmente, donde la depredación producto de la falta de control, los negocios espurios y la desidia oficial ocasiona un daño irreparable a la riqueza natural del mar. La autora es una profesora mendocina, colaboradora en Investigación y está radicada en Bruselas. Le vamos a contar algo muy llamativo que está sucediendo en Argentina desde hace varios años... En el final de este comentario introductorio, daremos a conocer una cifra que se desprende de esta historia que a más de uno va a dejar helado... Se trata de un tema poco difundido en los medios masivos. En realidad, es más probable que aparezca en el National Geographic que en nuestra TV abierta... Sin embargo, insistimos, al final, llegaremos a un número que nos dejará atónitos. Por estos días, la prensa argentina e internacional se ocupa extensamente de lo que está ocurriendo en Punta Tombo, Chubut, donde miles y miles de pingüinos llegan hasta esas playas cercanas a la Península de Valdez... Los llamados ‘pájaros bobos’ son la atracción para visitantes argentinos y extranjeros... De todas formas, desde hace ya varias temporadas a estas pequeñas criaturas de 50 cm de alto les surgió una ‘competencia’ que está alterando el mapa de las aves patagónicas. Los albatros y las gaviotas se han multiplicado de tal forma en esa geografía nacional que algunos biólogos del CENPAT (Centro de Estudios del Medio Ambiente Patagónico) están estudiando de dónde proviene semejante cantidad de ejemplares alados. A lo largo de todo el gigantesco golfo San Jorge y en localidades pesqueras aledañas de Chubut y Santa Cruz, los habitantes del lugar ven el cielo oscurecerse cuando las bandadas terminan literalmente tapando al astro rey. ¿De dónde salieron? ¿Por qué son tantos?, se preguntan. Usted, con razón, también se puede preguntar: ¿y esto que tiene que ver con nuestra realidad? Ya llegamos, esté atento a la cifra que le vamos a revelar. Estos gigantes del aire despegan hacia el mar en busca de comida. Los científicos dicen que cada día encuentran más comida, por eso se reproducen tanto, por eso son cien veces más que en los cercanos años noventa... cien veces más. Resulta que tanto los albatros como las gaviotas encuentran cientos de toneladas de peces muertos muy cerca de la costa... ¿Es la contaminación? ¿Es un fenómeno natural? No, es simplemente Argentina. En el primer mandato de Carlos Menem como presidente, un joven secretario de agricultura, ganadería y pesca de la Nación, muy promisorio, muy prometedor, tuvo una desastrosa idea: retirar los inspectores que iban a bordo de los pesqueros y los fresqueros que buscaban langostinos, cambiándolos por meros ‘observadores’, con un casi nulo poder de policía. Este hecho coincidió casualmente (o no tanto) con otras dos situaciones desgraciadas.

1. La Comunidad Económica Europea expulsó de sus mares a los buques congeladores que eran altamente depredadores. Ante la imposibilidad de trabajar en el viejo continente, las grandes empresas españolas emigraron hacia Argentina, donde la depredación es una palabra desconocida, casi sin uso.

2. Las autoridades provinciales de Santa Cruz y Chubut en los noventa completaron el círculo permitiendo a las naves factorías foráneas a tirar (sí, a tirar por la borda) aquel pescado que no les conviniera. Desde entonces, los buques que buscan langostinos sólo se interesan por esta especie, que cuesta en el mercado internacional 18 dólares el kilo. Escuchó bien, casi 60 pesos el kilo. Por ello, arrojan al mar la merluza, el cazón, el abadejo, las rayas y hasta el salmón que caen en sus redes. Como la merluza es un predador del langostino, ejemplares de muchísimo kilaje quedan atrapados, son llevados a la cubierta y luego arrojados al mar. Como estos peces viven a 80 ó 90 metros bajo la superficie, una vez subidos al barco mueren por una normal diferencia de presión. Aunque sean devueltos al océano, ya están muertos. ¿Quién se los come? Acertó... los albatros y las gaviotas... ¿Sabe cuántas toneladas de merluza tira al mar cada uno de estos barcos de 40 ó 50 metros de eslora? 10 toneladas diarias... 10.000 kilos... Siga sumando con nosotros... 10.000 kilos por día, sólo de merluza (no estamos contando centolla, ni abadejo, ni cazón, ni salmón, ni nada de eso) hay que multiplicarlos por la cantidad de barcos que salen a buscar langostinos. ¿Sabe cuántos son, cada día, sólo en esa zona? Nunca menos de cien. Multiplique, cien barcos, que tiran diez mil kilos de merluza, son un millón de kilos de pescado arrojados al mar cada vez que sale el sol. ¿Sabe cuántos argentinos podrían comer estos manjares gratis cada día? Un millón de compatriotas, que dejarían de tener hambre, porque un kilo de excelente pescado es un regalo de los dioses. ¿Sabe cuál es el país que tiene la mejor educación y la tecnología más avanzada del mundo? ¿Sabe cuál es la base de la comida nipona? No es el arroz, como nos hacen creer, es el pescado. ¿Hace falta detallar las virtudes que les traería a nuestros chicos alimentar sus cerebros con fósforo de nuestros mejores ejemplares marinos? Estos números que causan vergüenza fueron denunciados una y otra vez por los marineros no nucleados en el SOMU, el sindicato que dirige el imponente ‘Caballo’ Suárez, ese irresponsable titular del gremio marino que se emborrachó en medio de una gira de Cristina Kirchner por Europa, generando un escándalo que motivó que lo sacaran de la delegación. La oposición a Suárez les ha implorado a los empresarios, a los gobernadores patagónicos y a las autoridades nacionales, que terminen con esta depredación del recurso y que alimenten a la gente pobre, que también existe en el sur de nuestro país. ¿Saben cuál fue la respuesta de los dueños de las pesqueras españolas? Tratan de no contratar personal de a bordo argentino, optando por peruanos y bolivianos que no se quejan de la depredación, porque, total, la plataforma continental no la sienten como propia. ¿Saben qué contestan los políticos argentinos? Les bajan los impuestos a las ganancias para que ganen más y no sigan protestando. Hace pocas semanas, los marineros opositores se rebelaron y quemaron varias plantas de procesamiento en Puerto Deseado. Uno de los pedidos, además del salarial, era que dejen de tirar pescados muertos al mar. Los científicos extranjeros que analizan la multiplicación de gaviotas y albatros señalan con resignación: ‘La causa de semejante mutación en la población de aves no es otra que la enorme riqueza de los argentinos, casi tan grande como su propia estupidez’. (Agencia OPI Santa Cruz).

Trabajo Práctico N °5: El saqueo de nuestro mar

- 1.- Leer el Informe de la bióloga Alicia Jardel del año 2008 acerca del saqueo del Mar Argentino, difundido en distintos medios de comunicación. La autora es una profesora mendocina, colaboradora en investigación y radicada en Bruselas.
- 2.- Componer un breve escrito enunciando las problemáticas abordadas en el Informe.
- 3.- Establecer algún tipo de conexión entre la explotación de los recursos y el ejercicio de la soberanía. Expresar las conclusiones finales.

LA DIVISIÓN POLÍTICA DEL TERRITORIO ARGENTINO

Todo Estado para lograr una mejor gestión político-administrativa, divide su territorio en unidades espaciales menores. De esa manera se desconcentra el poder.

La Constitución Nacional, establece tres niveles de gobierno (nación, provincias y partidos o departamentos) y por ende de división política:

1. División primaria: Argentina dividida en provincias
2. División secundaria: provincias divididas en departamentos o partidos
3. División terciaria: partidos divididos en municipios o comunas.

El gobierno nacional adoptó el sistema "federal" puesto que delega parte de sus funciones en las provincias. Las 23 provincias argentinas tienen "autonomía" porque poseen su propio sistema legal, su territorio o jurisdicción, eligen sus autoridades (en los tres poderes), dictan su constitución y participan del gobierno central a partir de tres senadores en el Congreso Nacional.

CIUDAD AUTÓNOMA DE BUENOS AIRES (CABA)

En 1880 se dictó la Ley de Federalización, por la cual la ciudad de Buenos Aires fue declarada "Capital federal" del país. Este distrito federal pasaba a depender del gobierno nacional por ser sede de los tres poderes de la República Argentina, quien nombraba un "intendente" en la misma. El actual Jefe de Gobierno porteño es Horacio Rodríguez Larreta.

En 1996 se promulgó la Constitución para este distrito federal que establece que esta unidad política pasara a llamarse "Ciudad Autónoma de Buenos Aires". Asimismo, se le reconoce a sus habitantes, el derecho de elegir su Jefe de Gobierno, diputados con función legislativa y tres senadores para conformar el Congreso Nacional.

A diferencia de las restantes 23 provincias, la Ciudad Autónoma de Buenos Aires, tiene como función especial ser ciudad capital del país y ser sede de los tres poderes del gobierno nacional: Ejecutivo, Legislativo y Judicial.

El territorio de 200 Km². de la Ciudad Autónoma de Buenos Aires queda delimitado por el Río de la Plata (al este), el río Matanzas-Riachuelo (al sur) y la avenida General Paz (al oeste y norte). Esta poblada por 2.776.138 de habitantes distribuidos en 48 barrios.



Las provincias: Para administrar el territorio nacional, el Estado fijó (en la Constitución Nacional de 1853) como forma de gobierno el sistema federal, organizado con un Poder Ejecutivo, uno Legislativo y otro Judicial. El gobierno nacional reside en la CABA, que desde 1994 tiene un status jurídico similar al de una provincia.

El gobierno central, al ser federal, delega parte de sus funciones en los gobernadores de las provincias. Cada provincia tiene su propio sistema legal y este no puede contradecir el nacional; cada provincia tiene su jurisdicción, su territorio, demarcado y excluyente, que administra autónomamente. Las provincias son autónomas porque eligen sus autoridades y dictan sus constituciones.

Las provincias forman parte de la división política primaria del territorio argentino. La actual gobernadora de la provincia de Buenos Aires es María Eugenia Vidal.

Los departamentos o partidos: Los departamentos forman parte de la división política secundaria del territorio argentino y son unidades jurídico- administrativas. Los límites están basados en las divisiones por parcelas de los catastros. Es común que las provincias modifiquen el límite de los departamentos, por lo general fraccionándolos, cuando la población aumenta y se organizan nuevos centros urbanos. En la provincia de Buenos Aires no existe la división en departamentos sino en partidos. El gobierno está regido por el Intendente y un pequeño cuerpo legislativo que dicta ordenanzas municipales, llamada Concejo Deliberante.

Las comunas: Son las divisiones administrativas de todo departamento o partido y están regidas por los jefes comunales.

EL GRAN BUENOS AIRES

El **Gran Buenos Aires (GBA)** es la denominación genérica que refiere a la megaciudad argentina que comprende la Ciudad Autónoma de Buenos Aires y su conurbación sobre la provincia de Buenos Aires, sin constituir en su conjunto una unidad administrativa. Esta se da en todas las direcciones posibles (Norte, Oeste y Sur; al Este se ve limitada por el Río de la Plata). Este espacio es también conocido como El Área Metropolitana de Buenos Aires (AMBA), y posee características muy distintivas, ya que en su conjunto se compone por vastas zonas residenciales de clases sociales altas, medias y bajas.

Por otro lado, el Gran Buenos Aires, se convirtió en uno de los polos industriales y económicos más dinámicos y competitivos que tiene Argentina y Sudamérica. El PIB PPA de la urbe es de 362.000 millones de dólares (2008), equiparándose a las economías nacionales de Venezuela o Suecia⁵ y se ubicaría en el puesto 31 de ese año en el ranking mundial.

Junto a la ciudad de Buenos Aires, capital argentina, forma una megalópolis, que es la segunda aglomeración más poblada de Sudamérica y del hemisferio sur, la tercera de América Latina, y la quinta de América, convirtiéndose así en una de las 20 mayores de todo el mundo.

Trabajo Práctico N° 6: CABA y Gran Buenos Aires

1. ¿Qué diferencias existen entre Ciudad Autónoma de Buenos Aires, provincia de Buenos Aires y Gran Buenos Aires?
2. ¿Qué diferencia existe entre la CABA y el resto de las provincias argentinas?
3. En base al mapa de la CABA mencione : los barrios que limitan con el Río de la Plata, cinco barrios que limitan con la Avenida General Paz y tres barrios que limitan con el Riachuelo.
4. En el mapa del Gran Buenos Aires, identifique con distinto color los partidos que correspondan al primer, segundo y tercer cordón urbano.

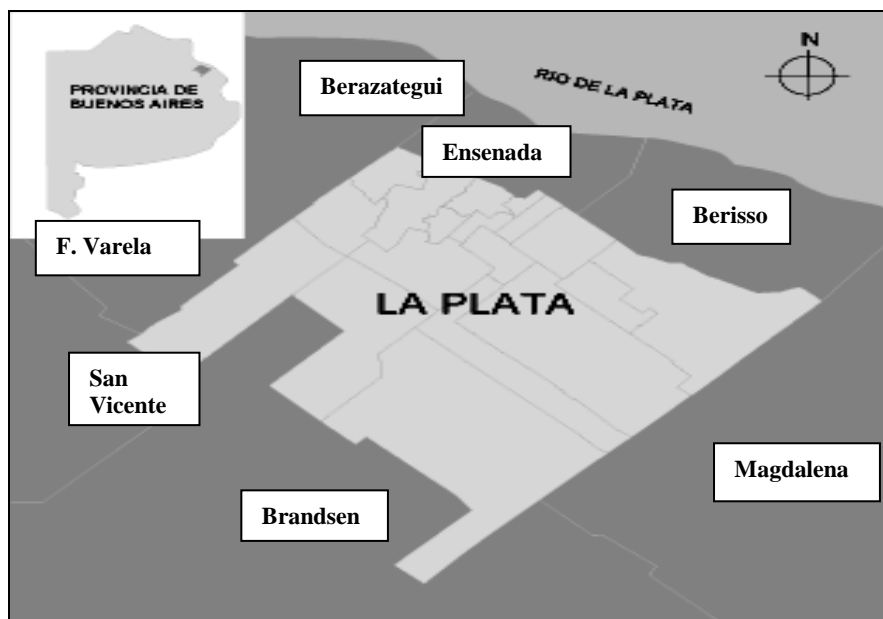
EL PARTIDO DE LA PLATA

La Plata es la capital de la Provincia de Buenos Aires. Se ubica en el NE de la provincia, limitando al NE con los partidos de Ensenada y Berisso; al NO con los partidos de Berazategui y Florencio Varela; al SO y S, con San Vicente y Coronel Brandsen y al SE con el partido de Magdalena, ocupando una superficie de 893 Km². Las coordenadas geográficas de sus puntos extremos son :

- 34° 54' S y 35°30' S
- 57°45' O y 58°20' O

Limites del Partido de La Plata:

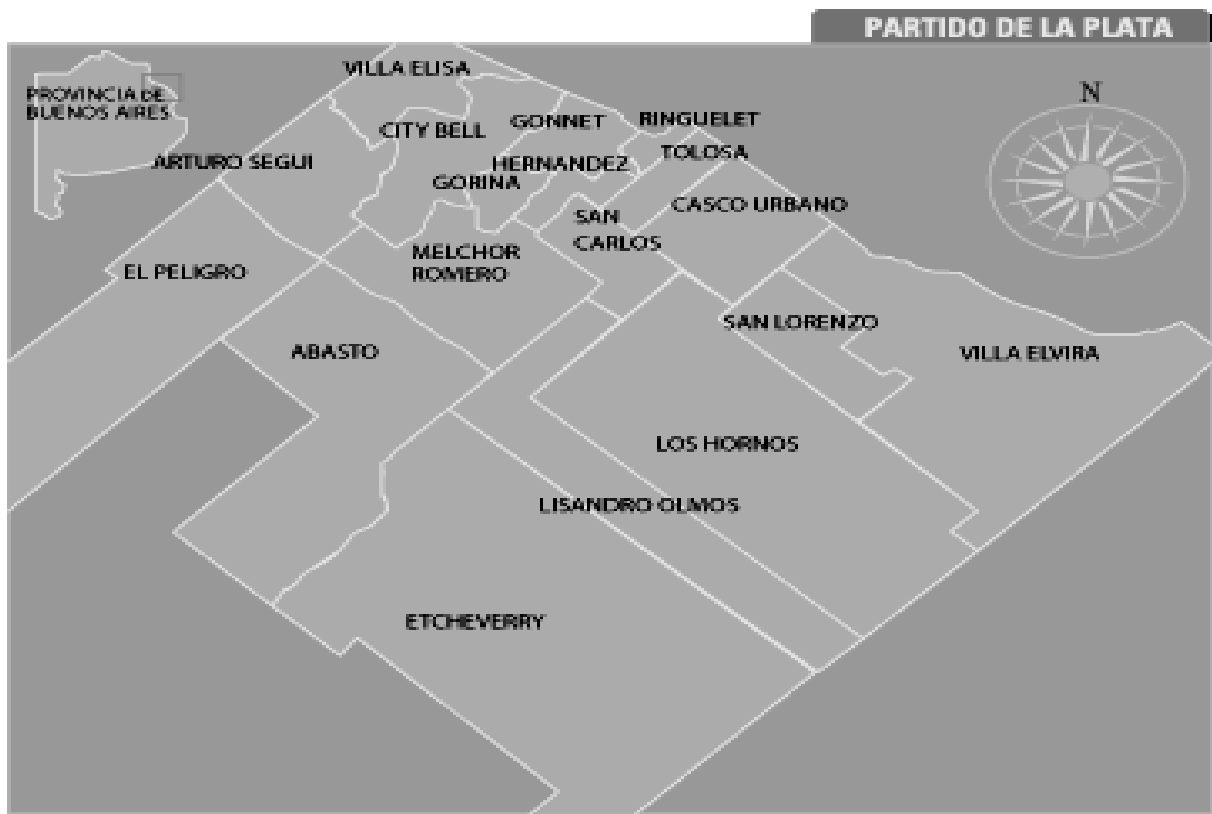
Los partidos que limitan con La Plata son: Berazategui, Florencio Varela, Ensenada, Berisso, Brandsen, Magdalena y San Vicente



El Casco Urbano y las Comunas

El Casco Fundacional o Casco Urbano está limitado por las avenidas 122, 72, 31 y 32. Rodeando al casco urbano se encuentran los siguientes centros comunales:

Abasto, Arturo Seguí, City Bell, Etcheverry, El Peligro, Gonnet, Gorina, Hernández, Lisandro Olmos, Los Hornos, Melchor Romero, Ringuet, San Lorenzo, San Carlos, Tolosa, Villa Elisa y Villa Elvira.



La ciudad de La Plata, capital de la provincia de Buenos Aires, está ubicada a 56 km de la Ciudad Autónoma de Buenos Aires. Es apodada frecuentemente la ciudad de las diagonales o la ciudad de los fillos. La ciudad fue planeada para servir como la capital de la provincia después de que la ciudad de Buenos Aires fuera declarada como Distrito Federal en 1880. Además es el principal centro político, administrativo y educativo de la provincia. La ciudad tiene una población de 740.369 habitantes y su aglomerado urbano, el Gran La Plata, compuesto por los partidos de La Plata, Ensenada y Berisso, 894.253 habitantes. La Plata fue fundada oficialmente por el gobernador Dardo Rocha el 19 de noviembre de 1882. Entre los años 1952 y 1955, la ciudad se llamó Ciudad Eva Perón. Esta ciudad planificada es reconocida por su trazado, un cuadrado perfecto con el «Eje Histórico» conservado hasta hoy en forma intacta; al igual que el diseño sobresaliente de las diagonales que lo cruzan formando rombos dentro de su contorno, bosques y plazas colocadas con exactitud cada seis cuadras.

Gobierno: El Poder Ejecutivo en La Plata, es ejercido por el intendente municipal, elegido por voto popular cada cuatro años, con posibilidad de reelección consecutiva ilimitada. El edificio gubernamental es conocido como el Palacio Municipal, ubicado entre las calles 51, 53, 11 y 12, en el centro de la ciudad, está separado de la catedral por la plaza Moreno. El actual intendente es Julio Garro. La Plata, además, por ser capital, es sede de los tres poderes provinciales. Es decir, el ejecutivo provincial (a cargo de María Eugenia Vidal) junto con sus ministerios, el Poder judicial así como el Poder legislativo provincial, tienen su asiento en La Plata.

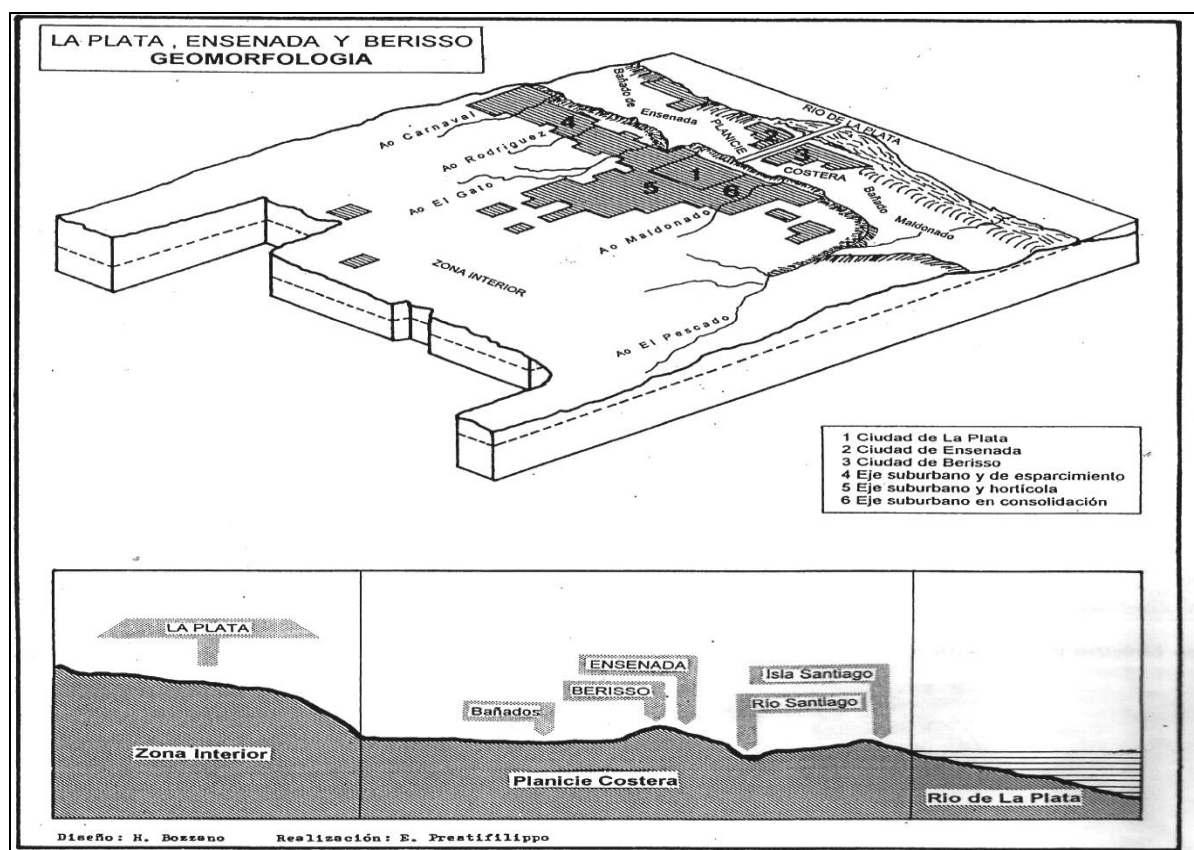
Arquitectura: La Plata es una ciudad planificada, paradigma de planificación urbanística de fines del Siglo XIX. También es un ejemplo del «higienismo» que comenzaba a tomar importancia en esa época. Por ser una ciudad proyectada antes de construirse, con pensamientos tributarios del racionalismo triunfante con la Revolución francesa, puede afirmarse que es la primera construida en el mundo de acuerdo a las ideas republicanas, en medio del afianzamiento de la Revolución Industrial, la consagración de la ciencia positivista y el nacimiento de la utopía de una vida social y ecológicamente más armónica.

La traza de la ciudad, concebida por el arquitecto Pedro Benoit, se caracteriza por una estricta cuadrícula y sus numerosas avenidas y diagonales. La convergencia de las dos diagonales más importantes, 73 y 74, que atraviesan la ciudad de este a oeste y de norte a sur, respectivamente, se produce en Plaza Moreno. Esta plaza, en cuyo centro se encuentra la Piedra Fundamental -el corazón de la ciudad- es la principal de la ciudad y alberga enfrentados a la Municipalidad y la imponente Catedral, de estilo neogótico, cuyas torres de 112 m, pudieron ser completadas recién en 1999. Puntos destacados de la ciudad son el Museo de Ciencias Naturales, el edificio de la Gobernación, la Legislatura Provincial, el nuevo Teatro Argentino y el Hipódromo. Muchos de estos edificios fueron construidos al mismo tiempo en la

época de la fundación de la ciudad, tras una convocatoria internacional de propuestas. Se los suele llamar «edificios fundacionales» y la mayoría se encuentra sobre el eje fundacional, que son las manzanas o bloques ubicados entre las calles 51 y 53. En la «ciudad de los tilos y las diagonales», cada seis calles se encuentra una avenida, y en cada intersección de avenidas aparece uno de sus 23 parques y plazas (incluido el Paseo del Bosque), interconectados a su vez por diagonales. Pobladas por alguna especie arbórea que las caracteriza, especialmente tilos -árbol representativo de la ciudad-, así como también por plátanos -la especie más abundante en el trazado-, jacarandás, arces americanos, naranjos, palos borrachos y paraísos, entre otros, las vías de la ciudad se presentan como las más forestadas entre las ciudades del país. Arquitectónicamente se destacan la gran catedral neogótica llamada *La Colorada*, la antigua estación central de ferrocarriles; en 1977 la ciudad perdió, debido a un incendio, uno de sus más valiosos monumentos: el Teatro Argentino de La Plata, de estilo predominantemente neoclásico. En su lugar se construyó un nuevo teatro de estilo brutalista. La ciudad cuenta además con el *Estadio Ciudad de La Plata* de arquitectura moderna influenciada por arquitectura High-tech, mediante un concurso nacional que se modificó en un proyecto posterior para ampliar su capacidad y cubrirlo. A raíz de falta de legislación para proteger la arquitectura fundacional la ciudad fue incluida en 2011 e incorporada a la agenda 2012 en la lista de los 100 sitios en peligro, nominación patrocinada por World Monument Fund (Fundación para los Monumentos del Mundo) que busca y promueve acciones y financiamiento para LUGARES HISTÓRICOS Y PATRIMONIALES EN PELIGRO.

El **clima** del partido es templado húmedo. El **bioma** es el pastizal pampeano y está constituido por cuatro formaciones vegetales: el pastizal de gramíneas, el pajonal, el talar, y la selva marginal. Hoy en día, debido a la urbanización las dos primeras formaciones vegetales ya no existen y fueron reemplazadas por la introducción de especies arbóreas de distintos lugares del mundo (exóticas).

Morfología: el Gran La Plata (La Plata, Berisso y Ensenada) presenta un relieve llano (2mts. sobre el nivel del mar) y pertenece a la denominada Pampa Ondulada. Está dividido en dos sectores: una planicie costera y la zona interior. La **Planicie costera** es una zona muy llana y paralela a la costa del Río de la Plata. Tiene sectores muy bajos hacia los que convergen los arroyos que vienen desde la zona interior y son los bañados de Ensenada y Maldonado. Al ser la zona más baja, sobre la cual están localizados los partidos de Ensenada y Berisso, es una zona inundable. La **zona interior**, presenta un relieve suavemente ondulado y mayores alturas que la planicie costera. Entre una ondulación y otra hay arroyos que cruzan hacia el este del territorio: el arroyo Carnaval, el arroyo Martín, el arroyo Rodríguez, el arroyo del Gato, el arroyo del Pescado, y el arroyo Garibaldi.



El **Gran La Plata** es un aglomerado urbano formado alrededor de la ciudad de La Plata, capital de la provincia de Buenos Aires. Está compuesto por parte de la población urbana del partido de La Plata, y por la población urbana de los partidos de Ensenada y Berisso. Poseía una población de 694.253 habitantes según el censo 2001 en una superficie de 228 km², ubicándose como el sexto más poblado de la Argentina y el segundo más extenso en superficie. En el censo de 2010 se contabilizaron 787.294 habitantes en su zona urbana. Su cercanía con el Gran Buenos Aires y la creciente suburbanización de ambos aglomerados contribuyen a la fusión de los mismos en una única aglomeración urbana, si bien la identidad de ambas regiones tiene diferentes centros de gravedad.

El conglomerado se encuentra al nordeste de la provincia de Buenos Aires, y muy cerca del límite sudeste del aglomerado Gran Buenos Aires. Mientras que Ensenada y Berisso ocupan franjas costeras sobre el Río de la Plata, el partido de La Plata se extiende al sur de ellos. Dentro del partido de La Plata, la población urbana ocupa el centro del partido, quedando todavía numerosos lotes rurales en sus alrededores.

Trabajo Práctico N° 7 : LA PLATA:

1. ¿En dónde se localiza el partido de La Plata y cuál es su ciudad cabecera?
2. ¿Qué comunas lo constituyen? ¿Quién administra el poder del Estado en el Partido y en la provincia?
3. Señale las Avenidas y Diagonales principales en un Plano de la ciudad de La Plata.
4. Localice las Plazas y Parques con sus respectivos nombres.
5. Localice su domicilio y el domicilio de la escuela dentro del casco urbano o Partido.
6. ¿Qué diferencia existe entre ciudad de La Plata, Partido de La Plata y Gran La Plata?
7. ¿Cuáles son las particularidades que presenta el trazado del plano de la ciudad de La Plata?
8. ¿Cuáles son las avenidas que limitan al Casco Urbano?. Localícelas en el plano.
9. Caracterice las condiciones físicas del espacio platense.
10. En base al análisis del video "La Plata, modelo urbano" de Canal Encuentro que se encuentra en la WIKI LICEO, elaborar un informe.

.- Inundaciones en La Plata

Las **inundaciones de La Plata de 2013** fueron eventos climáticos que afectaron a la ciudad de La Plata, capital de la provincia de Buenos Aires Argentina, y su zona aledaña entre el 2 y el 3 de abril de 2013, con un registro de precipitaciones, extraordinarias mas recurrentes en la región con más de 400 mm acumulados en cuatro horas. Las lluvias generaron una fuerte inundación en Buenos Aires, en el Gran Buenos Aires y en La Plata, en donde el saldo fue de 89 muertos.

El 2 de abril de 2013, la ciudad de La Plata y sus cercanías fueron afectadas por una lluvia continua. El Servicio Meteorológico Nacional informó que 181 mm cayeron entre las 18 y las 21, pudiendo suponerse un valor de hasta 200 mm en otras áreas no medidas; las ciudades de Ensenada y Berisso y los barrios platenses de Los Hornos, Villa Elvira y Tolosa fueron los más afectados junto al casco céntrico de la ciudad. La cantidad de víctimas fatales confirmadas fue de 89. Se registraron un total de 2200 evacuados.

Causas

La Facultad de Ingeniería de la Universidad Nacional de La Plata dio a conocer un informe sobre las causas y consecuencias de la catástrofe ocurrida en La Plata el 2 de abril de 2013:

- La inundación propiamente dicha, entendiéndose como tal la elevación de niveles líquidos y la generación de escurrimientos de alta velocidad, que tuvo su origen principal en la magnitud de la tormenta que fue de carácter extraordinario.
- La existencia de zonas altamente urbanizadas emplazadas sobre los propios cauces y zonas aledañas. En esta ocupación de los valles de inundación debe centrarse el origen de los mayores daños registrados durante el evento.
- La inexistencia de una gestión integral del riesgo de inundaciones debe señalarse como una causa trascendente al momento de analizar las consecuencias del evento, principalmente en lo referente a

la pérdida de vidas. La falta de gestión del riesgo de inundaciones fue determinante en la falta de implementación de acciones preventivas, correctivas y de acción durante la emergencia.

- Excesivo crecimiento del cinturón hortícola platense (el principal del país) sin una planificación de escurrimiento hidráulico.
- La existencia de unas 1500 a 2000_ ha de invernaderos hacia el oeste de la ciudad, equivalentes a 1500 a 2000 manzanas impermeabilizadas, hicieron que la lluvia que históricamente infiltraba en el suelo, cayera sobre el polietileno de los invernaderos y luego se escurrieran hacia el este, hacia la ciudad de La Plata. Quintas hortícolas a la altura de la ruta 36, 7 a 10 km al oeste, que estuvieron inundadas y luego esa agua se dirigió hacia la ciudad.
- Eventos climáticos súbitos, violentos, y recurrentes como una lluvia de más de 180 mm en tres horas (teniendo potencial el sistema climático para precipitar más de 300 mm en 3 horas.
- Basura y otros objetos que tapaban las canaletas y desagües.
- Impermeabilización del suelo debido al crecimiento de superficie de cemento a causa del Código de Ordenamiento Urbano (COU).
- Elevado nivel de construcción en zonas anegadizas y en límite con Arroyo del Gato y arroyo Maldonado de La Plata.
- Cambio climático.
- Falta de mantenimiento de los arroyos que cruzan la ciudad.

Trabajo Práctico N° 8 : Inundaciones de La Plata

1.- En base a la explicación acerca de las causas de la inundación en La Plata, indique las consecuencias que se derivan

2.- ¿Cuáles serían, a su parecer, las soluciones más viables para evitar futuros desastres?

Bibliografía:

- Reboratti, Carlos(coord.). La Argentina: el territorio y su gente. G2.Edit. Tinta Fresca, Bs. As. 2005
 - Albornoz, Facundo y otros. Geografía Argentina. Polimodal. Edit. Puerto de Palos, Bs. As. 2006
 - Duran, Diana y otros. Geografía de la Argentina. Edit. Troquel, Bs. As.1993.
 - Wikipedia. Enciclopedia libre.
-